易门县城市更新专项规划

（2026—2030 年）

图册

组织单位：易门县住房和城乡建设局

编制单位：云南云岭工程造价咨询有限公司

浙江新中环建筑设计有限公司

二〇二六年十一月

易门县城市更新专项规划（2026—2030年）

编制单位一：云南云岭工程造价咨询有限公司



编制单位二：浙江新中环建筑设计有限公司



项目负责人：林　娟　高级工程师

编 制 人员：林　娟　高级工程师

赵　艳　注册城乡规划师

董灵燕　注册城乡规划师

王东学　注册城乡规划师

谭小平　注册咨询工程师（投资）

王快英　注册咨询工程师（投资）

李建红　注册咨询工程师（投资）

王　怡　工程师

王　聪　工程师

审　　核　人：张　芸　高级工程师

审　　定　人：王新荣　高级工程师

云南云岭工程造价咨询有限公司

浙江新中环建筑设计有限公司

二〇二六年十一月

目　录

（一） 易门县城市更新规划范围图.....1
（二） 易门县城市更新规划分区图.....2
（三） 易门县城区片区城市更新规划范围图.....3
（四） 易门县产业园区片区城市更新规划范围图.....4
（五） 易门县绿汁片区城市更新规划范围图.....5
（六） 易门县县城片区城市更新对象分布图.....6
（七） 易门县县城片区城市更新规划分区图.....7
（八） 易门县县城片区城东更新单元城市更新指引图.....8
（九） 易门县县城片区城西更新单元城市更新指引图.....9
（十） 易门县县城片区城中更新单元城市更新指引图.....10
（十一） 易门县县城片区城南更新单元城市更新指引图.....11
（十二） 易门县产业园区片区城市更新规划分区图.....12
（十三） 易门县产业园区片区城市更新指引图.....13
（十四） 易门县绿汁片区城市更新指引图.....14
（十五） 易门县城市更新城市设计引导图.....15
（十六） 易门县既有建筑更新改造类更新任务规划图.....16
（十七） 易门县城镇老旧小区整治改造类更新任务规划图.....17
（十八） 易门县完整社区建设类更新任务规划图.....18
（十九） 易门县老旧街区、老旧厂区、城中村改造类更新任务规划图.....19
（二十） 易门县城市功能完善类更新任务规划图.....22
（二十一） 易门县城市基础设施建设改造类更新任务规划图.....21
（二十二） 易门县城市生态系统修复类更新任务规划图.....22
（二十三） 易门县历史文化保护传承类更新任务规划图.....23

易门县城市更新专项规划（2026-2030年）

易门县城市更新规划范围图

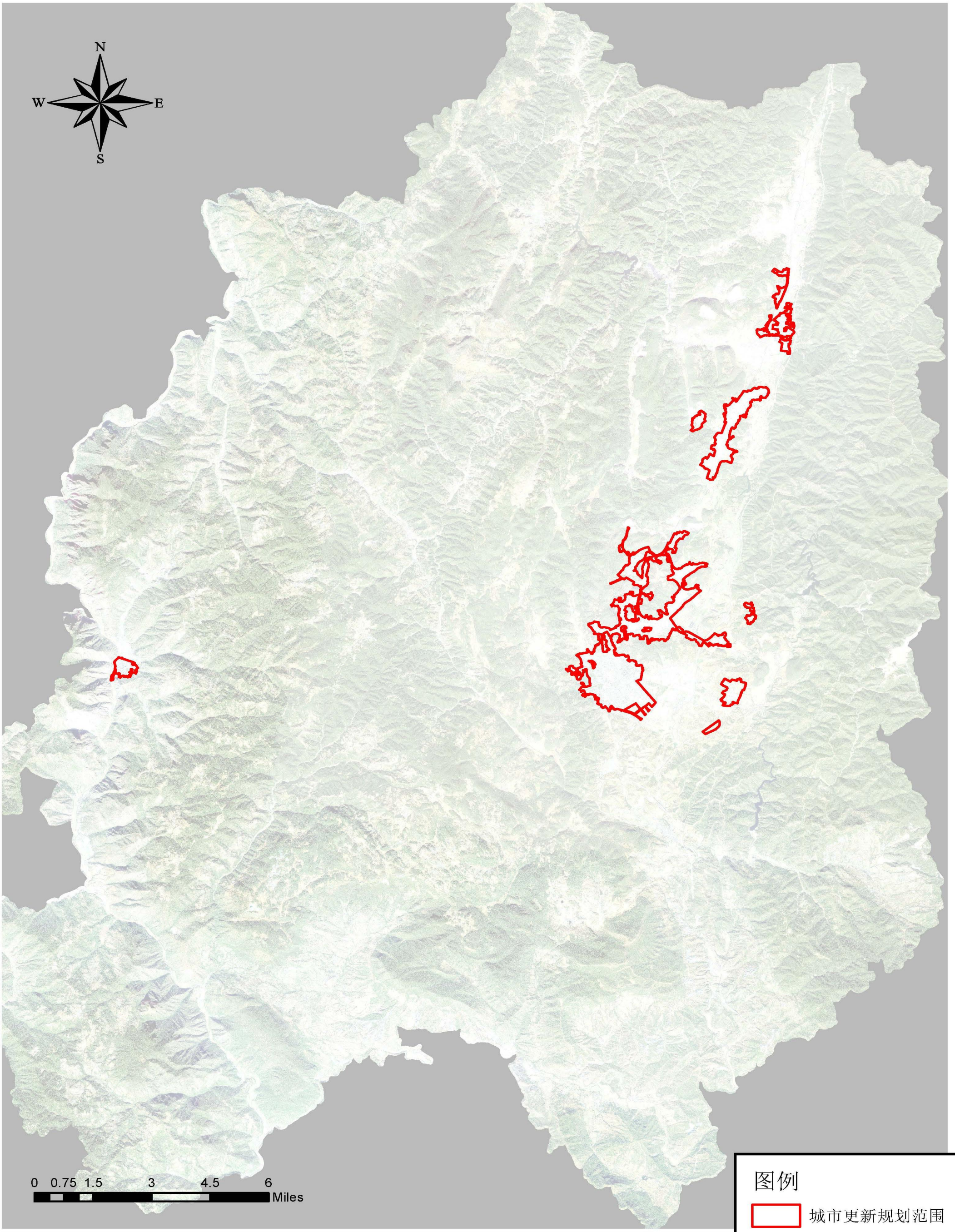

易门县城市更新专项规划（2026-2030年）

易门县城市更新规划分区图

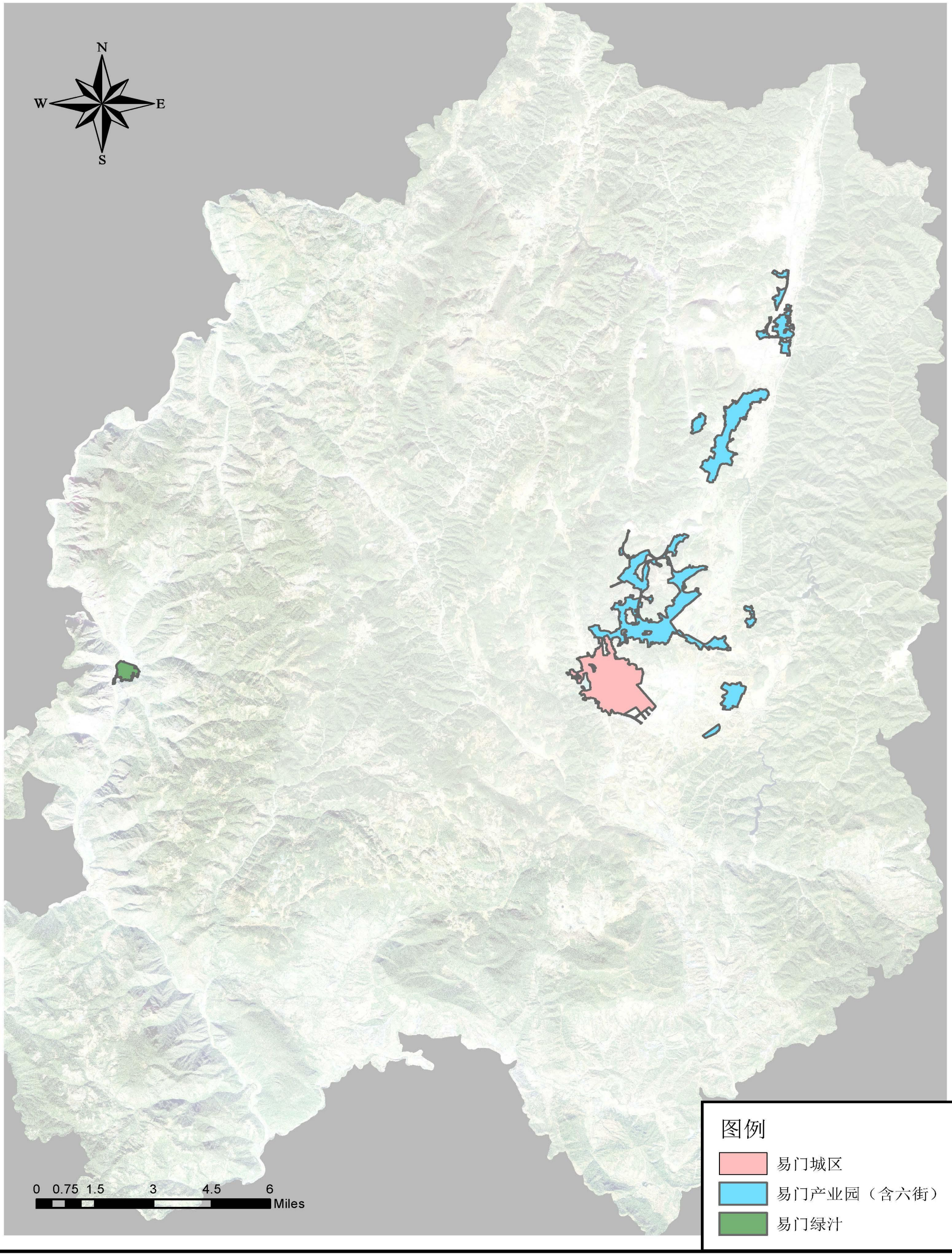

易门县城市更新专项规划（2026-2030年）

易门县县城片区城市更新规划范围图

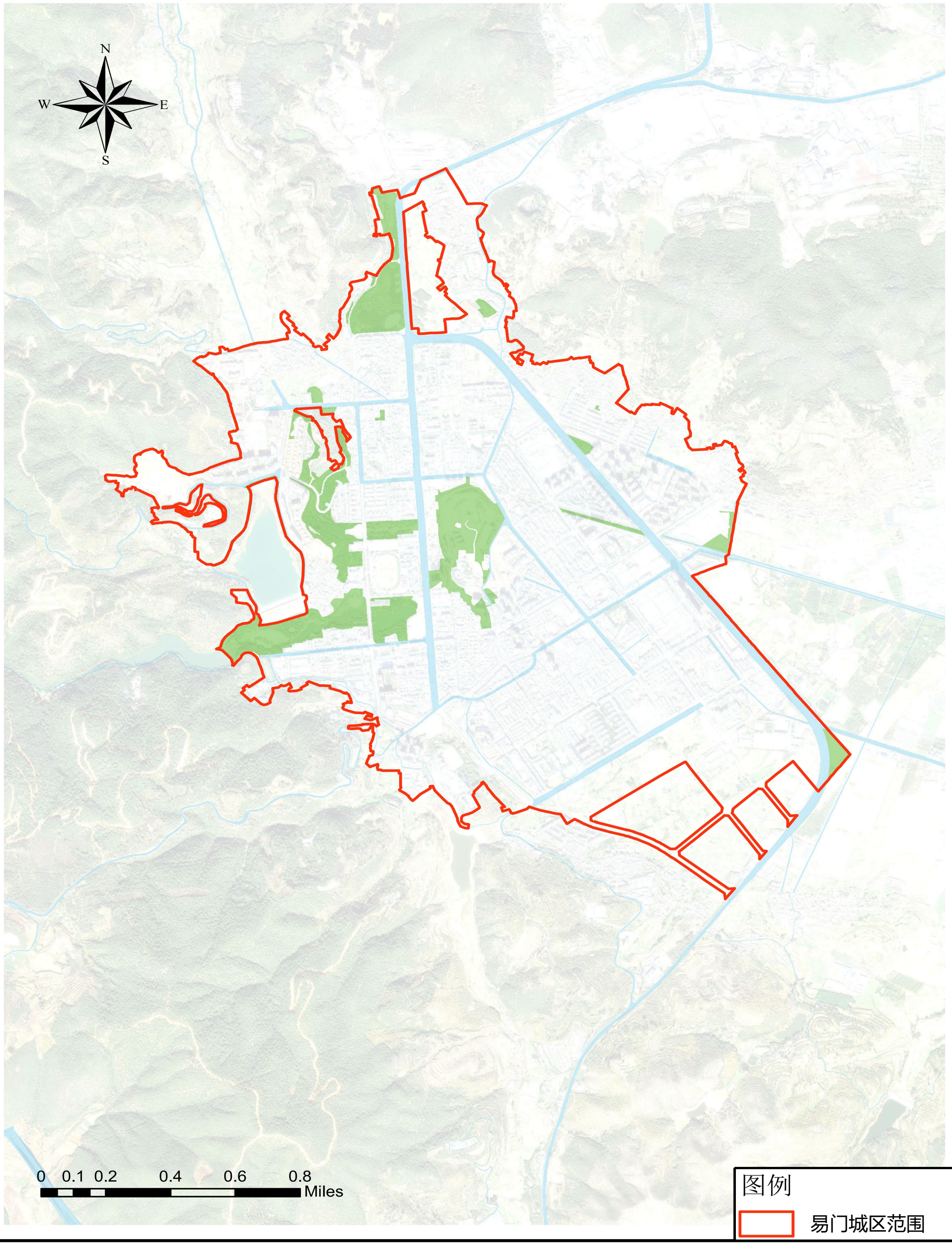

易门县城市更新专项规划（2026-2030年）

易门县产业园区片区城市更新规划范围图

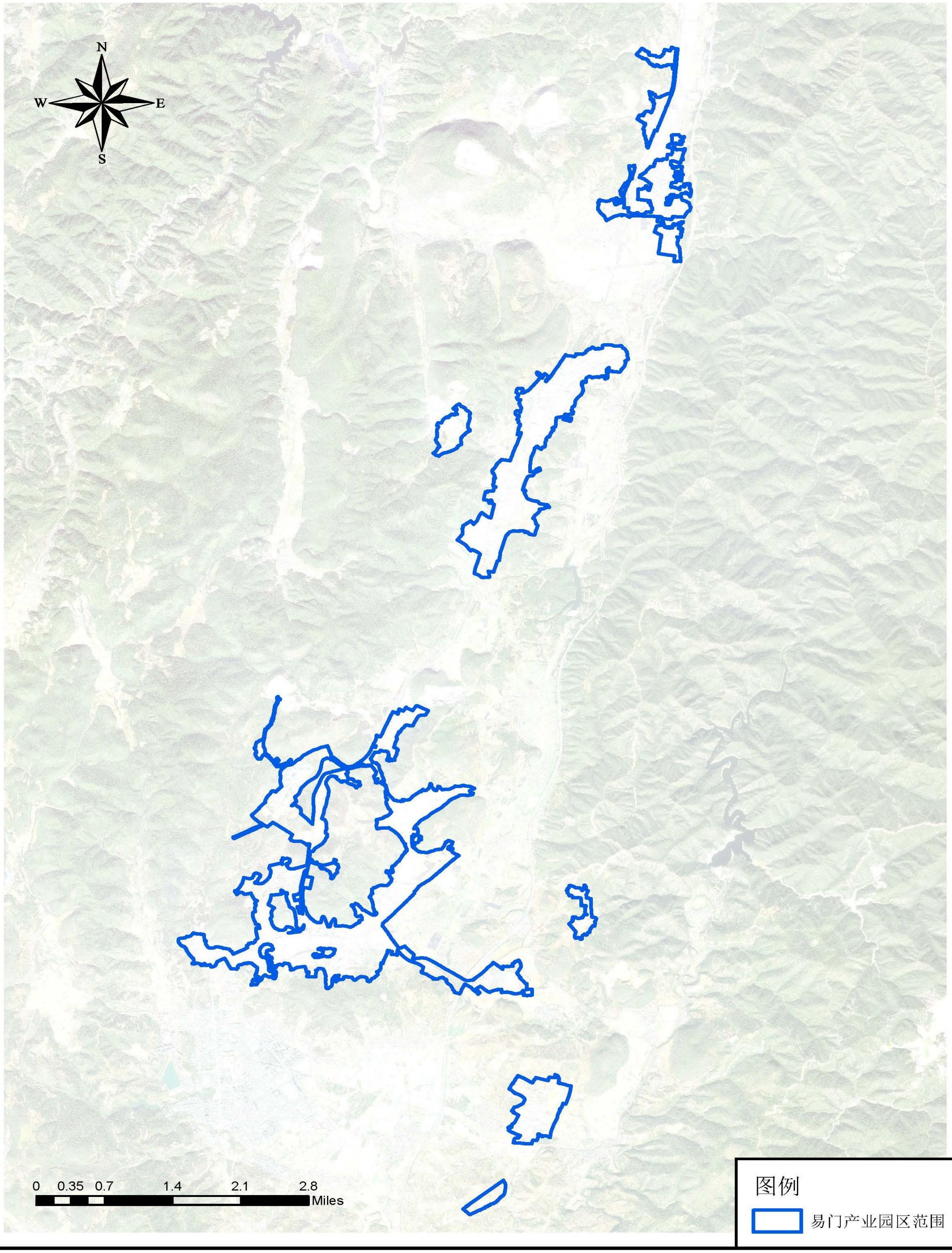

易门县城市更新专项规划（2026-2030年）

易门县绿汁片区城市更新规划范围图

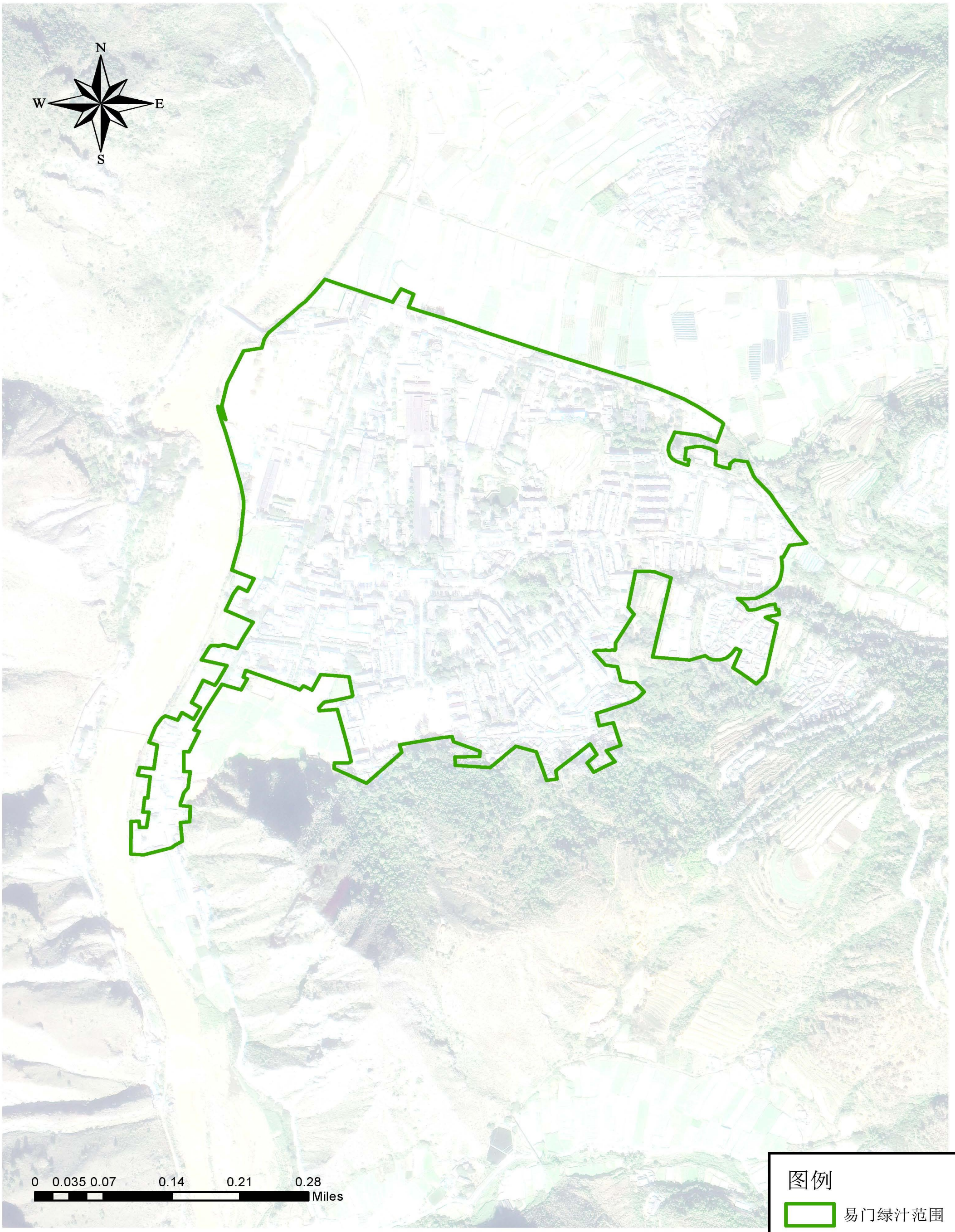

易门县城市更新专项规划（2026-2030年）

易门县县城片区城市更新对象分布图

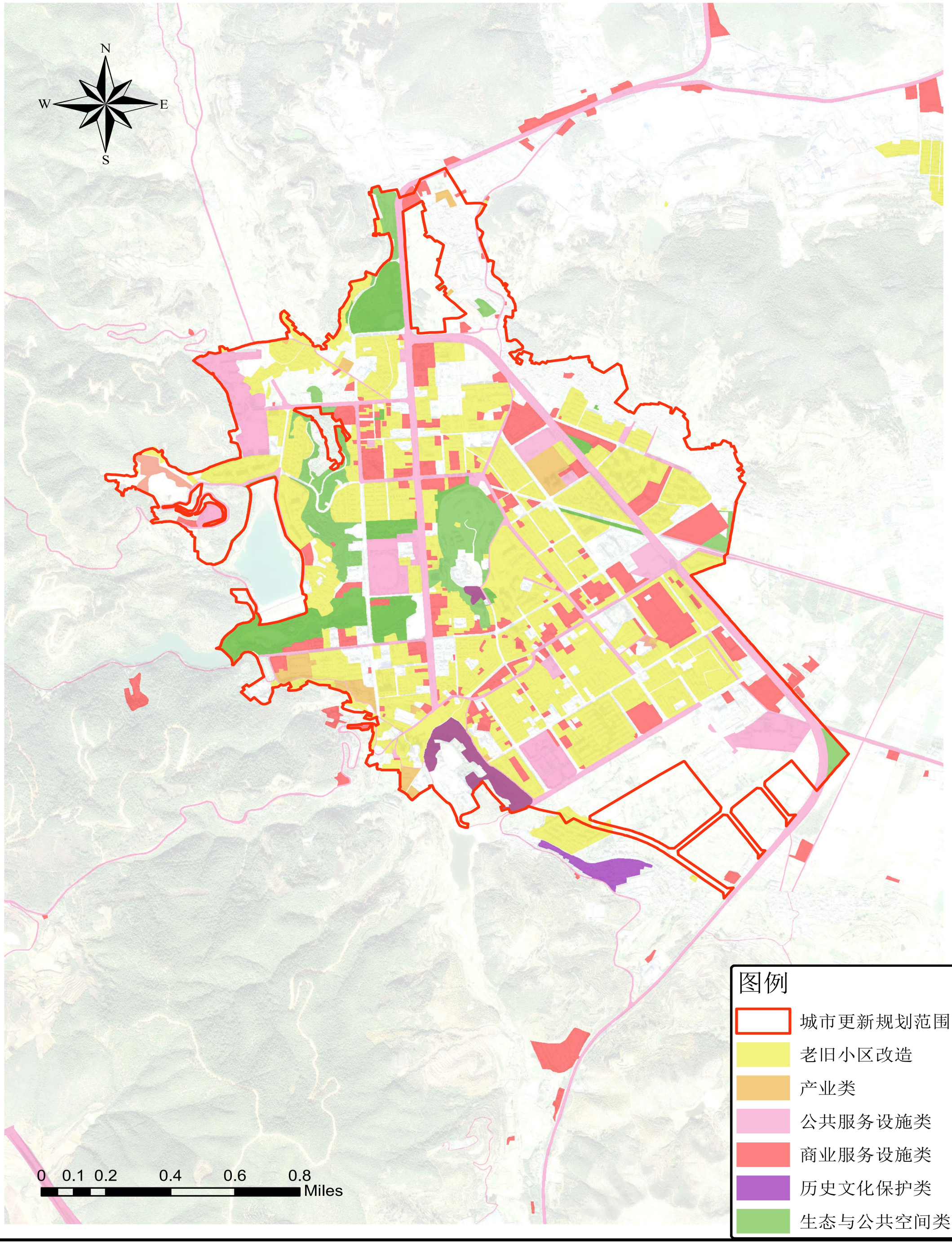

易门县城市更新专项规划（2026-2030年）

易门县县城片区城市更新规划分区图

片区名称	面积	四至范围	主导功能	更新策略	更新方式	实施时序
城中更新片区	176.90公顷	西至易兴路，东至213省道，北至履河路，南至水城大街。	综合功能	城市功能完善类、居住品质提升类、存量价值激活与资源保护类	保护提升、小微更新、综合改造、拆旧建新	2026年-2030年
城西更新片区	207.21公顷	西至城区城镇开发边界，东至易兴路，北至城区城镇开发边界，南至龙泉西路。	综合功能	居住品质提升类、城市功能完善类	保护提升、小微更新、综合改造、拆旧建新	2026年-2030年
城东更新片区	148.60公顷	北至城区城镇开发边界，南至河滨路，西至易兴路，东至城区城镇开发边界。	综合功能	城市功能完善类、居住品质提升类	保护提升、小微更新、综合改造、拆旧建新	2026年-2030年
城南更新片区	80.63公顷	北至水城大街，南、东、西均至城区城镇开发边界。	综合功能	城市功能完善类、居住品质提升类、存量价值激活与资源保护类	保护提升、小微更新、综合改造、拆旧建新	2026年-2030年

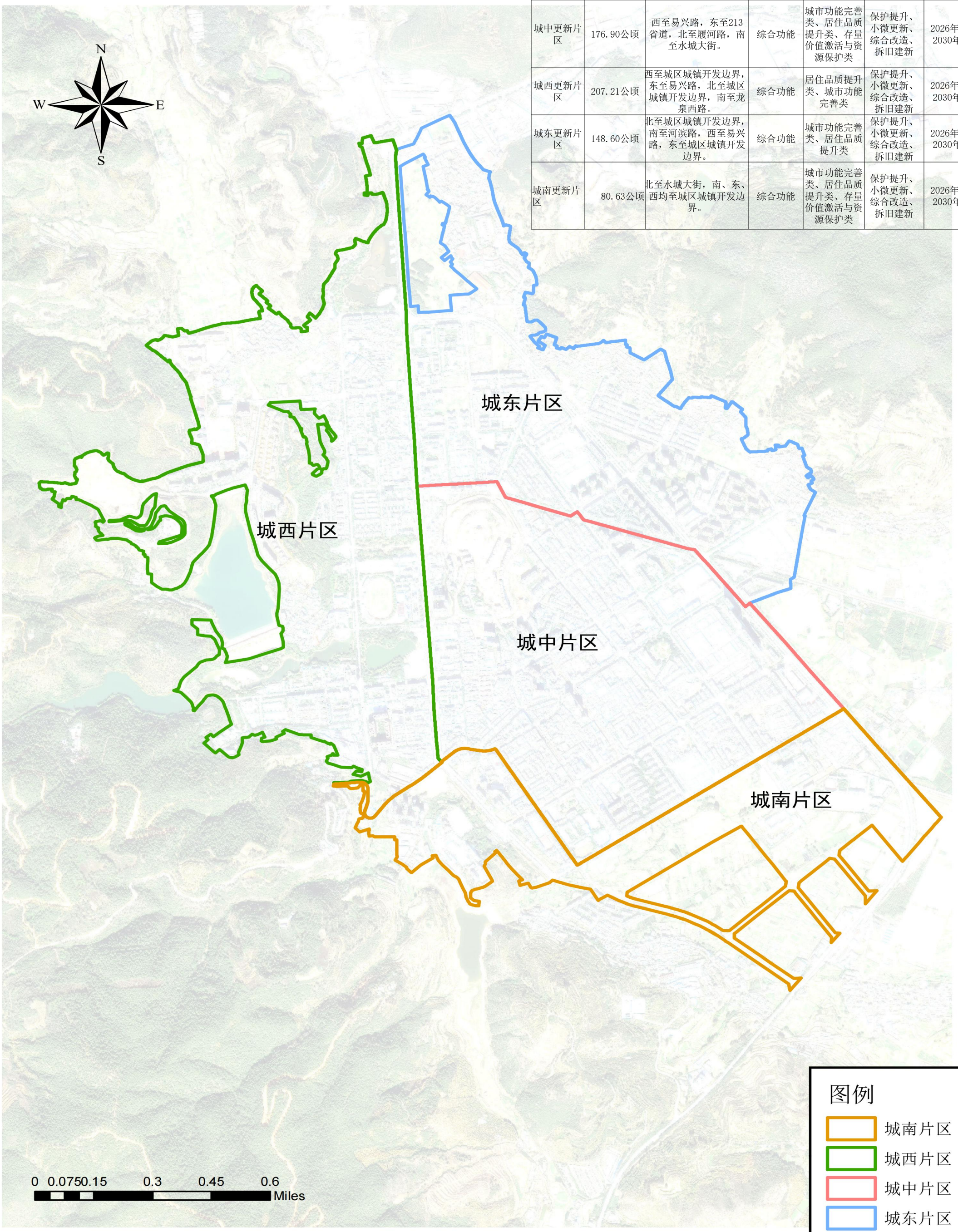

易门县城市更新专项规划（2026-2030年）

易门县县城片区城西更新单元城市更新指引图

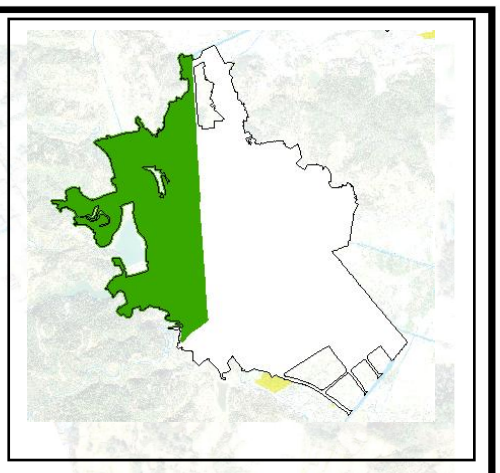

N
W
E
S

易门县龙泉街道中屯社区城中村配套基础设施改造项目

文体活动与展示中心建设项目

易门县妇幼保健康复中心建设项目

易门县第一中学改扩建项目

滇中生态休闲文化老年康养（医养）中心项目

易门县老旧小区整治改造重点项目

易门县城乡规划展示馆、野生菌博物馆提升改造项目

易门县文化馆、图书馆智能改造项目

易门县全民建设中心（小型体育综合体）

易门县中心城区公园提升改造项目

易门龙泉公园生态旅游景区旅游基础设施建设项目

功能要求	片区概况	城西更新片区，更新面积207.21公顷，西至城区城镇开发边界，东至易兴路，北至城区城镇开发边界，南至龙泉西路。
	功能导向	综合功能
控制性要求	重点任务	实施片区内2000年前老旧小区配套基础设施提质改造和2001-2010年老旧小区改造； 实施片区内兴文街社区文化时代西片区、文化时代东片区等2个片区，西环路社区象山路水源地片区、泉西路片区、桂花路片区、樱花路住宅小区等4个片区城中村配套基础设施建设；实施片区内棚户区改造安置房小区配套基础设施建设； 补足完善养老、托育、幼儿园、小学、卫生服务等完整社区公共服务设施缺口建设； 推进供水、排水、污水、燃气、环卫、老旧市政道路路面、应急救灾和智慧高效管理等市政基础设施建设和改造； 推进龙泉街道文化活动场所基础设施提档升级建设项目、易门县文化馆、图书馆智慧改造项目、易门县全民健身中心等城市功能完善项目实施； 推进易门县中心城区公园提升改造项目、易门龙泉公园生态旅游景区旅游基础设施建设项目等城市生态系统修复项目实施。
	公共服务设施	城市黄线内禁止违反国土空间规划要求，进行建筑物、构筑物及其他设施的建设，禁止未经批准，改装、迁移或拆毁原有城市基础设施以及其他损坏城市基础设施或影响城市基础设施安全和正常运转的行为。
	公园绿地	城市绿线内的用地，不得改作他用，不得违反法律法规、强制性标准以及批准的规划进行开发建设。
	历史文化保护	城市紫线内不得修建形式、高度、体量、色调与历史建筑、文物保护单位或历史街区环境风貌不协调的建（构）筑物。保护范围外一定范围为建设控制地带，在该地带修建任何建构）筑物须按法定程序审批后方实施。
	防灾减灾	城市蓝线内新建、改建、扩建各类建筑物、构筑物、道路、管线和其他工程设施，应当依法、依规向行业主管部门申请办理相关手续。严禁违反城市蓝线保护和控制要求的其他建设活动，包括：擅自填埋、占用城市蓝线内水域；影响水系安全的爆破、采石、取土；擅自建设各类排污设施；其他对城市水系保护构成破坏的活动。
引导性要求	特色风貌	现代都市风貌区：以大型公共设施引导形成的现代化城市综合新区，强调高强度、低密度开发，重视开敞绿地的设置。建筑风貌体现现代感，以石材及钢筋玻璃为主要的材质。
	公共空间	推动设施的功能复合与共享利用，优化小区、社区的整体空间形态、建筑布局和风貌特色，加强地上地下空间的复合利用。强化公共空间营造，精细化景观环境设计，构建慢行空间网络，协同市政交通等工程建设，因地制宜利用消极邻避空间。
	慢行网络	构建多级绿道网络，串联郊野公园、城市公园、大型人流集散地等设施。结合易门公园较多特点和菌乡宜居特色，明确交通性和休闲性两类慢行需求，交通性慢行需求结合道路和慢行走廊进行组织，新建、改扩建道路原则上应配套路内人行道，宜配套非机动车道，最小宽度不低于2.5米；休闲性慢行需求结合山水格局、文化遗迹、公园绿地等进行组织，打造中心城市周边郊野生态慢行道和郊野骑行通道。
	更新时序	2026年-2030年

0 0.05 0.1 0.2 0.3 0.4 Miles

图例

- 城西片区
- 城市功能完善类重点项目
- 城市生态系统修复类重点项目
- 老旧小区整治改造类重点项目
- 城中村改造类重点项目

易门县城市更新专项规划（2026-2030年）

易门县县城片区城东更新单元城市更新指引图

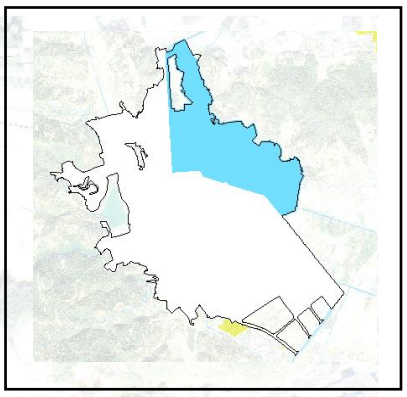

功能要求	片区概况	城东更新片区，更新面积148.60公顷，北至城区城镇开发边界，南至河滨路，西至易兴路，东至城区城镇开发边界。
	功能导向	综合功能
控制性要求	重点任务	实施片区内2000年前老旧小区配套基础设施提质改造和2001-2010年老旧小区改造； 实施片区内中心街社区孙家屯村、樊家屯村、兴隆街一区、兴隆街二区等4个片区城中村配套基础设施建设； 补足完善养老、托育、幼儿园、小学、卫生服务等完整社区公共服务设施缺口建设； 推进供水、排水、污水、燃气、环卫、老旧市政道路路面、应急救灾和智慧高效管理等市政基础设施建设和改造； 推进龙泉小学北校区、方屯小学改扩建等城市功能完善项目实施
	公共服务设施	城市黄线内禁止违反国土空间规划要求，进行建筑物、构筑物及其他设施的建设，禁止未经批准，改装、迁移或拆毁原有城市基础设施以及其他损坏城市基础设施或影响城市基础设施安全和正常运转的行为。
	公园绿地	城市绿线内的用地，不得改作他用，不得违反法律法规、强制性标准以及批准的规划进行开发建设。
	历史文化保护	城市紫线内不得修建形式、高度、体量、色调与历史建筑、文物保护单位或历史街区环境风貌不协调的建（构）筑物。保护范围外一定范围为建设控制地带，在该地带修建任何建构）筑物须按法定程序审批后方实施。
	防灾减灾	城市蓝线内新建、改建、扩建各类建筑物、构筑物、道路、管线和其他工程设施，应当依法、依规向行业主管部门申请办理相关手续。严禁违反城市蓝线保护和控制要求的其他建设活动，包括：擅自填埋、占用城市蓝线内水域；影响水系安全的爆破、采石、取土；擅自建设各类排污设施；其他对城市水系保护构成破坏的活动。
引导性要求	特色风貌	现代都市风貌区：以大型公共设施引导形成的现代化城市综合新区，强调高强度、低密度开发，重视开敞绿地的设置。建筑风貌体现现代感，以石材及钢筋玻璃为主要的材质。
	公共空间	推动设施的功能复合与共享利用，优化小区、社区的整体空间形态、建筑布局和风貌特色，加强地上地下空间的复合利用。强化公共空间营造，精细化景观环境设计，构建慢行空间网络，协同市政交通等工程建设，因地制宜利用消极邻避空间。
	慢行网络	构建多级绿道网络，串联郊野公园、城市公园、大型人流集散地等设施。结合易门公园较多特点和菌乡宜居特色，明确交通性和休闲性两类慢行需求，交通性慢行需求结合道路和慢行走廊进行组织，新建、改扩建道路原则上应配套路内人行道，宜配套非机动车道，最小宽度不低于2.5米；休闲性慢行需求结合山水格局、文化遗迹、公园绿地等进行组织，打造中心城市周边郊野生态慢行道和郊野骑行通道。
	更新时序	2026年-2030年

0 0.05 0.1 0.2 0.3 0.4 Miles

图例

- 城东片区
- 城中村改造类重点项目
- 老旧小区整治改造类重点项目
- 既有建筑更新改造类重点项目
- 完整社区建设类重点项目

易门县城市更新专项规划（2026-2030年）

易门县县城片区城中更新单元城市更新指引图

功能要求	片区概况	城中更新片区，更新面积176.90公顷，西至易兴路，东至213省道，北至履河路，南至水城大街。
	功能导向	综合功能
控制性要求	重点任务	支持片区内2000年前老旧小区配套基础设施提质改造和2001-2010年老旧小区改造； 补足完善养老、托育、幼儿园、小学、卫生服务等完整社区公共服务设施缺口建设； 推进供水、排水、污水、燃气、环卫、老旧市政道路路面、应急救灾和智慧高效管理等市政基础设施建设和改造； 推进易门县人民医院改扩建、扩建龙泉街道中心幼儿园等项目建设。
	公共服务设施	城市黄线内禁止违反国土空间规划要求，进行建筑物、构筑物及其他设施的建设，禁止未经批准，改装、迁移或拆毁原有城市基础设施以及其他损坏城市基础设施或影响城市基础设施安全和正常运转的行为。
	公园绿地	城市绿线内的用地，不得改作他用，不得违反法律法规、强制性标准以及批准的规划进行开发建设。
	历史文化保护	城市紫线内不得修建形式、高度、体量、色调与历史建筑、文物保护单位或历史街区环境风貌不协调的建（构）筑物。保护范围外一定范围为建设控制地带，在该地带修建任何建构）筑物须按法定程序审批后方实施。
	防灾减灾	城市蓝线内新建、改建、扩建各类建筑物、构筑物、道路、管线和其他工程设施，应当依法、依规向行业主管部门申请办理相关手续。严禁违反城市蓝线保护和控制要求的其他建设活动，包括：擅自填埋、占用城市蓝线内水域；影响水系安全的爆破、采石、取土；擅自建设各类排污设施；其他对城市水系保护构成破坏的活动。
引导性要求	特色风貌	传统风貌整合区：以展示城市历史文化为主要特色的城市传统风貌片区。以连续性较强的街道空间为主要特征，城市文化和生活氛围浓郁，建筑体量、高度与城山核心区接近，不宜出现大量的仿古建筑。 更新协调风貌区：以展示老城与新城过渡区的城市更新为主要特色的旧城片区。以连续性较强的街巷空间为主要特征，城市文化和生活氛围浓郁，建筑以低层、多层为主，中等开发强度。
	公共空间	推动设施的功能复合与共享利用，优化小区、社区的整体空间形态、建筑布局和风貌特色，加强地上地下空间的复合利用。强化公共空间营造，精细化景观环境设计，构建慢行空间网络，协同市政交通等工程建设，因地制宜利用消极邻避空间。
	慢行网络	构建多级绿道网络，串联郊野公园、城市公园、大型人流集散地等设施。结合易门公园较多特点和菌乡宜居特色，明确交通性和休闲性两类慢行需求，交通性慢行需求结合道路和慢行走廊进行组织，新建、改扩建道路原则上应配套路内人行道，宜配套非机动车道，最小宽度不低于2.5米；休闲性慢行需求结合山水格局、文化遗迹、公园绿地等进行组织，打造中心城市周边郊野生态慢行道和郊野骑行通道。
	更新时序	2026年-2030年

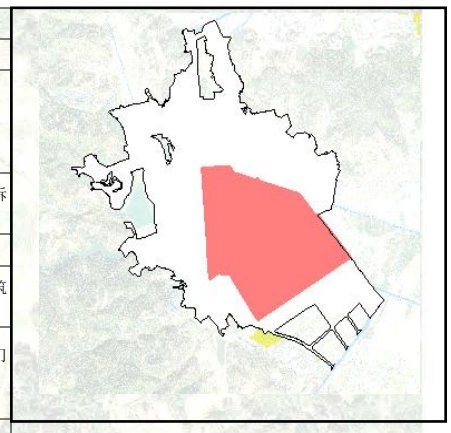



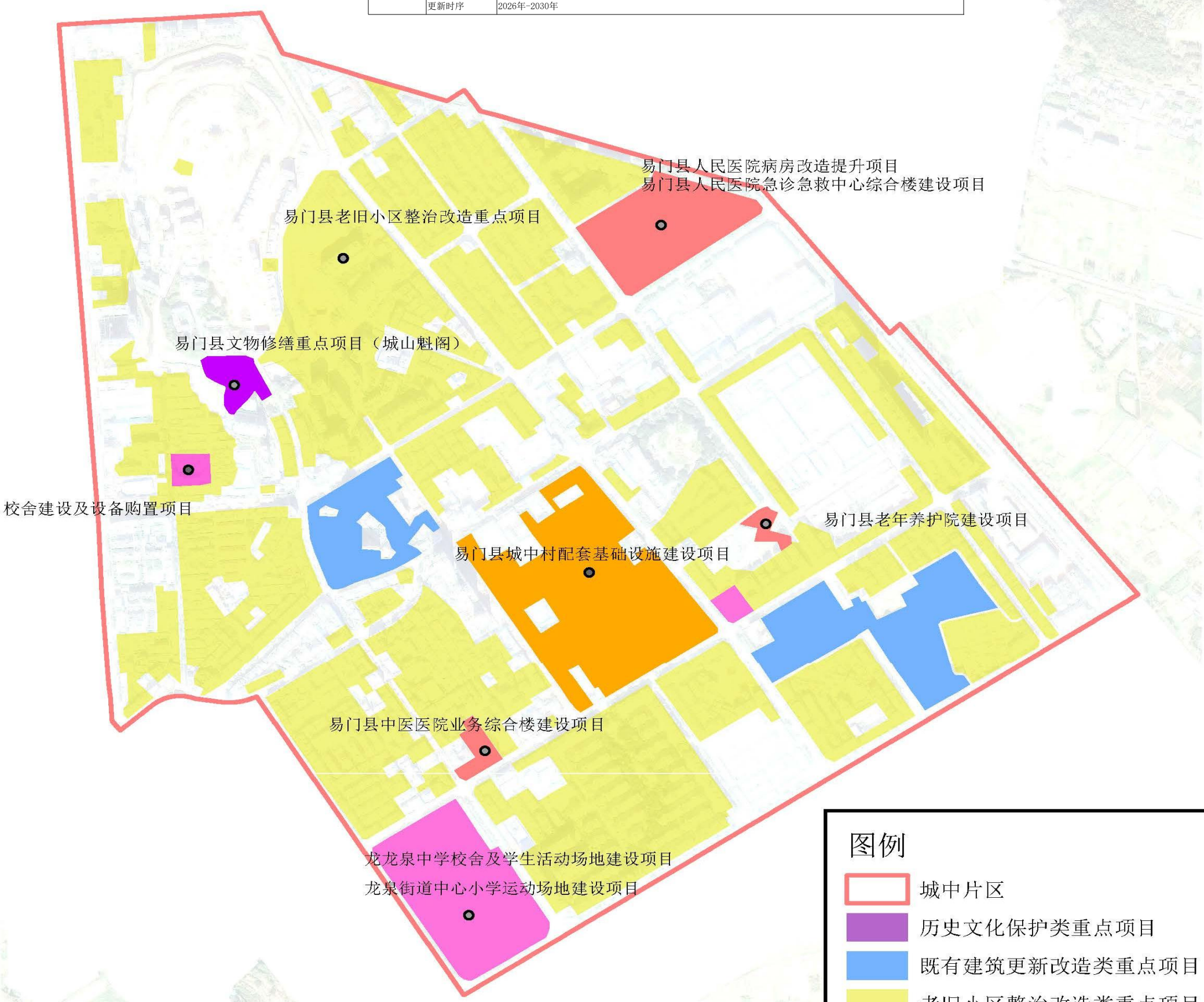

易门县城市更新专项规划（2026-2030年）

易门县县城片区城南更新单元城市更新指引图

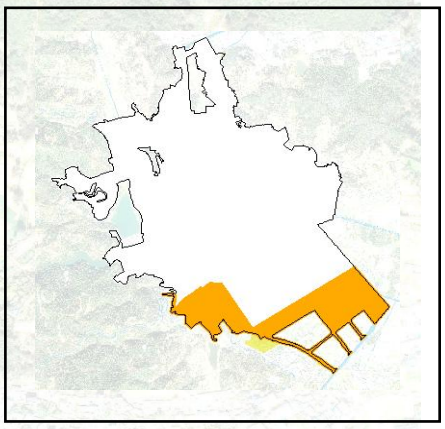

功能要求	片区概况	城南更新片区，更新面积80.63公顷，北至水城大街，南、东、西均至城区城镇开发边界。
	功能导向	综合功能
控制性要求	重点任务	实施片区内2000年前老旧小区配套基础设施提质改造和2001-2010年老旧小区改造； 补足完善养老、托育、幼儿园、小学、卫生服务等完整社区公共服务设施缺口建设； 推进供水、排水、污水、燃气、环卫、老旧市政道路路面、应急救灾和智慧高效管理等市政基础设施建设和改造； 推进方屯中学、托育综合服务中心、历史文物保护等城市功能完善项目实施。
	公共服务设施	城市黄线内禁止违反国土空间规划要求，进行建筑物、构筑物及其他设施的建设，禁止未经批准，改装、迁移或拆毁原有城市基础设施以及其他损坏城市基础设施或影响城市基础设施安全和正常运转的行为。
	公园绿地	城市绿线内的用地，不得改作他用，不得违反法律法规、强制性标准以及批准的规划进行开发建设。
	历史文化保护	城市紫线内不得修建形式、高度、体量、色调与历史建筑、文物保护单位或历史街区环境风貌不协调的建（构）筑物。保护范围外一定范围为建设控制地带，在该地带修建任何建构）筑物须按法定程序审批后方实施。
	防灾减灾	城市蓝线内新建、改建、扩建各类建筑物、构筑物、道路、管线和其他工程设施，应当依法、依规向行业主管部门申请办理相关手续。严禁违反城市蓝线保护和控制要求的其他建设活动，包括：擅自填埋、占用城市蓝线内水域；影响水系安全的爆破、采石、取土；擅自建设各类排污设施；其他对城市水系保护构成破坏的活动。
引导性要求	特色风貌	现代都市风貌区：以大型公共设施引导形成的现代化城市综合新区，强调高强度、低密度开发，重视开敞绿地的设置。建筑风貌体现现代感，以石材及钢筋玻璃为主要的材质。
	公共空间	推动设施的功能复合与共享利用，优化小区、社区的整体空间形态、建筑布局和风貌特色，加强地上地下空间的复合利用。强化公共空间营造，精细化景观环境设计，构建慢行空间网络，协同市政交通等工程建设，因地制宜利用消极邻避空间。
	慢行网络	构建多级绿道网络，串联郊野公园、城市公园、大型人流集散地等设施。结合易门公园较多特点和菌乡宜居特色，明确交通性和休闲性两类慢行需求，交通性慢行需求结合道路和慢行走廊进行组织，新建、改扩建道路原则上应配套路内人行道，宜配套非机动车道，最小宽度不低于2.5米；休闲性慢行需求结合山水格局、文化遗迹、公园绿地等进行组织，打造中心城市周边郊野生态慢行道和郊野骑行通道。
	更新时序	2026年-2030年

易门县城市更新专项规划（2026-2030年）

易门县产业园区片区城市更新规划分区图

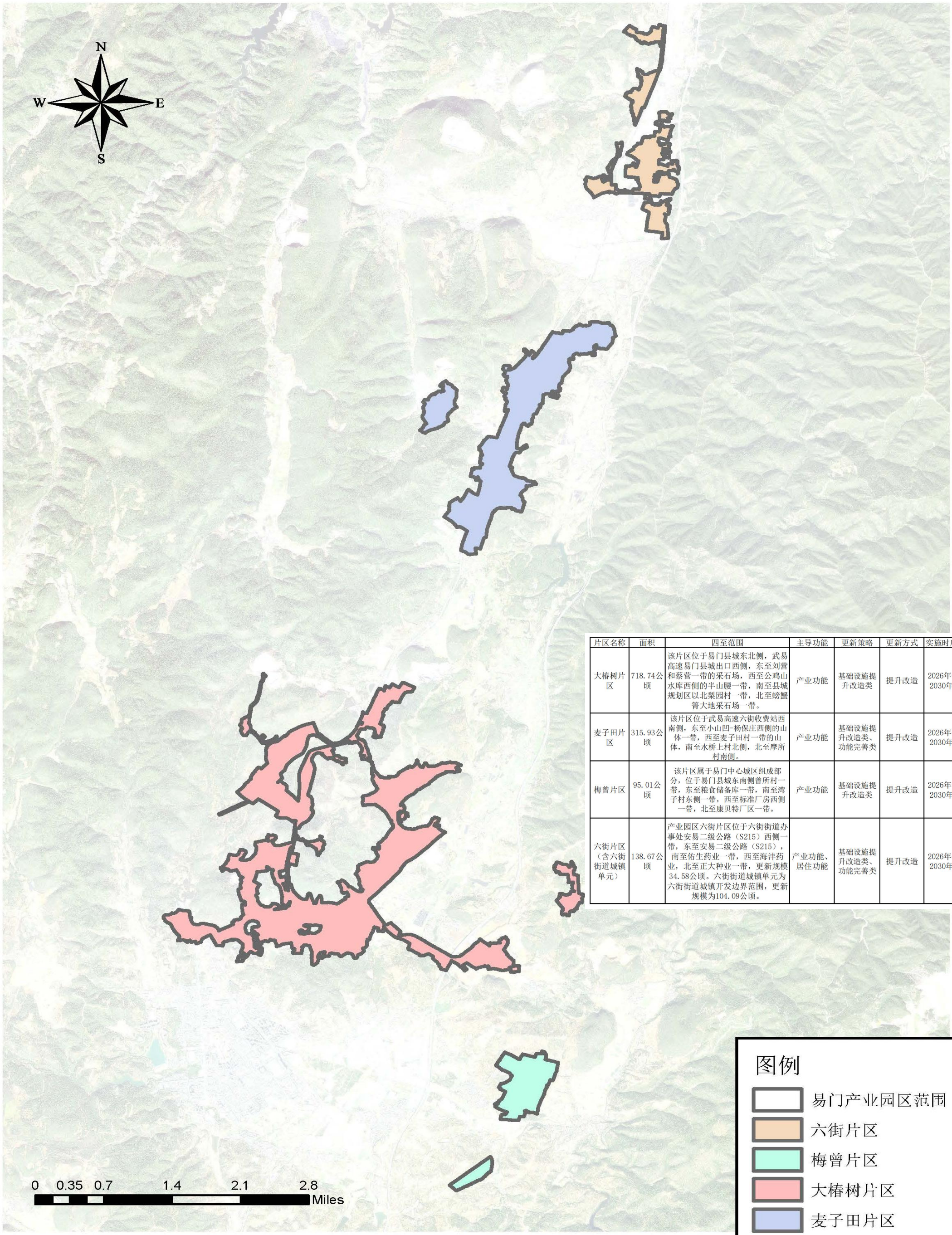

片区名称	面积	四至范围	主导功能	更新策略	更新方式	实施时序
大椿树片区	718.74公顷	该片区位于易门县城东北侧，武易高速易门县城出口西侧，东至刘营和蔡营一带的采石场，西至公鸡山水库西侧的半山腰一带，南至县城规划区以北梨园村一带，北至螃蟹箐大地采石场一带。	产业功能	基础设施提升改造类	提升改造	2026年-2030年
麦子田片区	315.93公顷	该片区位于武易高速六街收费站西南侧，东至小山凹-杨保庄西侧的山体一带，西至麦子田村一带的山体，南至水桥上村北侧，北至摩所村南侧。	产业功能	基础设施提升改造类、功能完善类	提升改造	2026年-2030年
梅曾片区	95.01公顷	该片区属于易门中心城区组成部分，位于易门县城东南侧曾所村一带，东至粮食储备库一带，南至湾子村东侧一带，西至标准厂房西侧一带，北至康贝特厂区一带。	产业功能	基础设施提升改造类	提升改造	2026年-2030年
六街片区（含六街街道城镇单元）	138.67公顷	产业园区六街片区位于六街街道办事处安易二级公路（S215）西侧一带，东至安易二级公路（S215），南至佑生药业一带，西至海洋药业，北至正大种业一带，更新规模34.58公顷。六街街道城镇单元为六街街道城镇开发边界范围，更新规模为104.09公顷。	产业功能、居住功能	基础设施提升改造类、功能完善类	提升改造	2026年-2030年

易门县城市更新专项规划（2026-2030年）

易门县产业园区片区城市更新指引图



易门县浑水塘片区污水管网及设施新建项目
易门县六街片区供水能力提升服务项目
易门县六街片区污水管网及设施建设项目
易门县六街片区老旧小区提升改造项目
易门县六街片区基础服务设施提档升级改造项目
易门县六街片区综合活动场所建设项目
六街片区生态休闲公园建设项目
易门县城北供水管网漏损治理项
易门县中屯片区排水防涝设施建设项目
易门县入城东片区燃气管网老化更新改造项目
易门县中屯片区排水防涝设施建设项目
易门县大椿树片区老旧污水管网及设施更新改造项目
易门县入城东片区燃气管网老化更新改造项目
易门县南片区公共供水管网漏损治理项目
易门县南片区燃气管网及配套设施建设项目

功能要求	片区概况	产业园区更新片区划分为大椿树片区更新单元、麦子田片区更新单元、梅曾片区更新单元和六街片区更新单元4个产业园区更新重点地区，重点以城市功能完善和城市基础设施建设改造为核心抓手，开展产业园区更新片区城市更新。
	功能导向	产业功能
分区指引	大椿树片区更新单元	大椿树片区更新单元。该片区位于易门县城东北侧，武易高速易门县城出口西侧，东至刘营和蔡营一带的采石场，西至公鸡山水库西侧的半山腰一带，南至县城规划区以北梨园村一带，北至螃蟹箐大地采石场一带，更新规模718.74公顷。大椿树片区更新单元主导功能产业功能。更新策略为城市功能完善类。更新方式为综合改造。实施时序2026年—2030年。实施产业园区大椿树片区公共供水管网漏损治理，燃气配套设施建设、污水管网及设施建设等基础设施更新改造类重点项目。
	麦子田片区更新单元	该片区位于武易高速六街收费站西南侧，东至小山凹－杨保庄西侧的山体一带，西至麦子田村一带的山体，南至水桥上村北侧，北至摩所村南侧，更新规模315.93公顷。麦子田片区更新单元主导功能产业功能。更新策略为城市功能完善类。更新方式为综合改造。实施时序2026年—2030年。实施产业园区片区内麦子田片区公共供水管网漏损治理、燃气配套设施建设、污水管网及设施建设等基础设施更新改造类重点项目。
	梅曾片区更新单元	该片区属于易门中心城区组成部分，位于易门县城东南侧曾所村一带，东至粮食储备库一带，南至湾子村东侧一带，西至标准厂房西侧一带，北至康贝特厂区一带，更新规模95.01公顷。梅曾片区更新单元主导功能产业功能。更新策略为为城市功能完善类。更新方式为综合改造。实施时序2026年—2030年。实施梅曾片区内公共供水管网漏损治理，燃气配套设施建设等基础设施更新改造类重点项目。
	六街片区更新单元（含六街街道城镇单元）	产业园区六街片区位于六街街道办事处安易二级公路（S215）西侧一带，东至安易二级公路（S215），南至佑生药业一带，西至海洋药业，北至正大种业一带，更新规模34.58公顷。六街街道城镇单元为六街街道城镇开发边界范围，更新规模为104.09公顷。六街片区更新单元主导功能产业功能、居住功能。更新策略为为城市功能完善类。更新方式为综合改造。实施时序2026年—2030年。实施六街片区内老旧小区提升改造、综合活动场所建设、供水能力提升、污水管网及设施建设、基础服务设施提档升级改造及生态休闲公园建设等基础设施更新改造类和城市功能完善类重点项目。

0 0.35 0.7 1.4 2.1 2.8 Miles

图例

六街片区
梅曾片区
大椿树片区
麦子田片区
设施完善类重点项目
城市功能完善类重点项目

易门县城市更新专项规划（2026-2030年）

易门县绿汁片区城市更新指引图

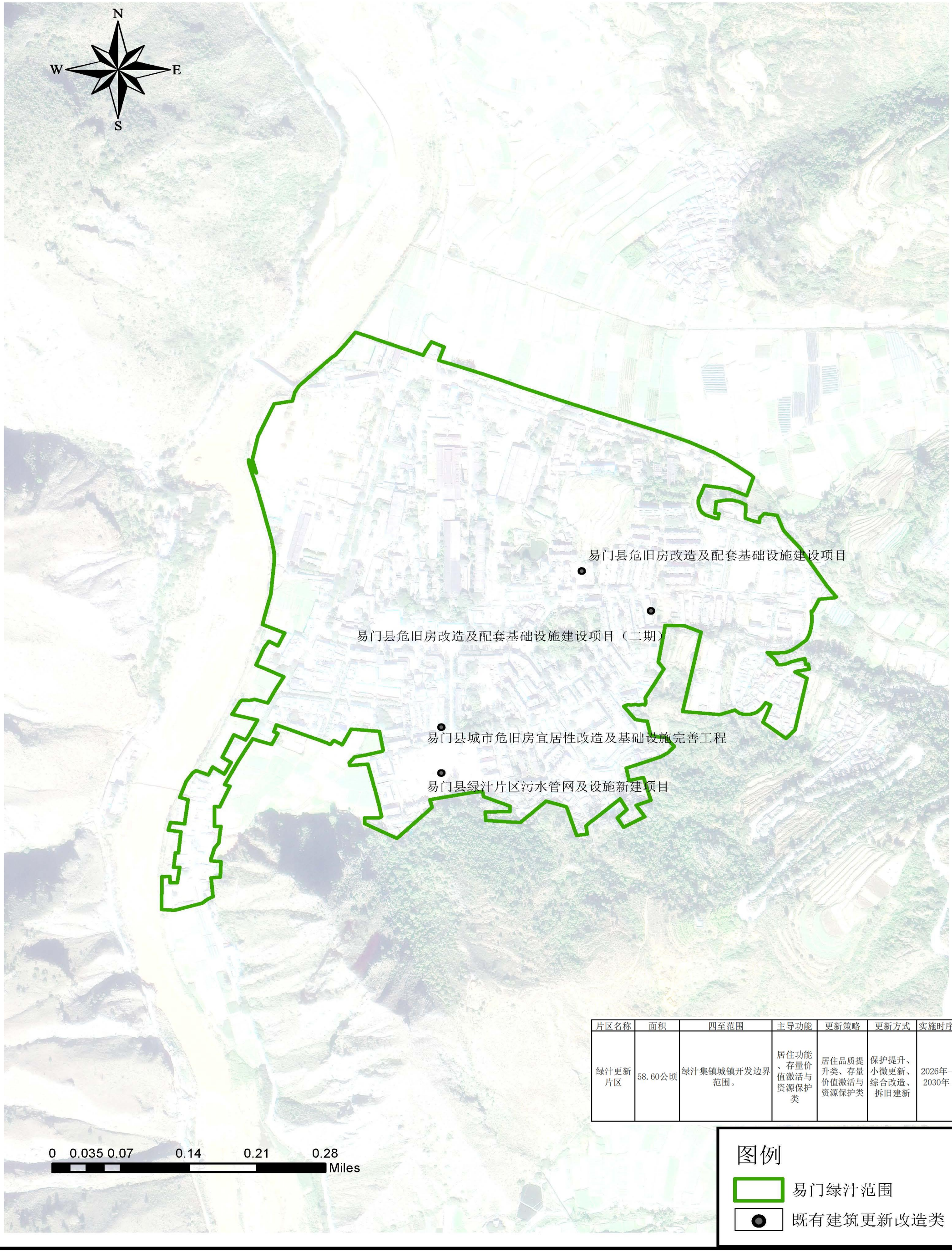

片区名称	面积	四至范围	主导功能	更新策略	更新方式	实施时序
绿汁更新片区	58.60公顷	绿汁集镇城镇开发边界范围。	居住功能、存量价值激活与资源保护类	居住品质提升类、存量价值激活与资源保护类	保护提升、小微更新、综合改造、拆旧建新	2026年-2030年

图例

易门绿汁范围

既有建筑更新改造类

易门县城市更新专项规划（2026-2030年）

易门县城市更新城市设计引导图

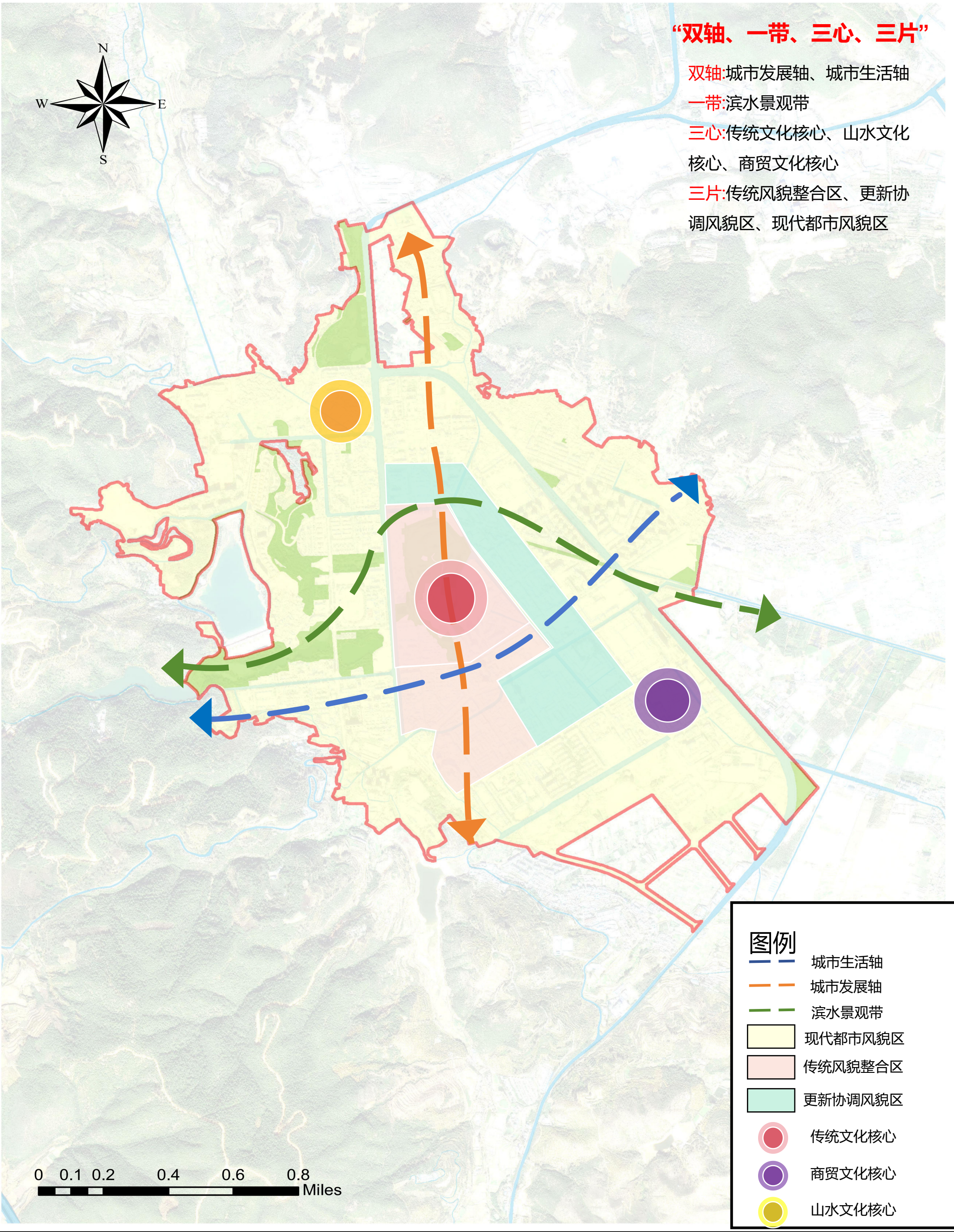

易门县城市更新专项规划（2026-2030年）

易门县既有建筑更新改造类更新任务规划图

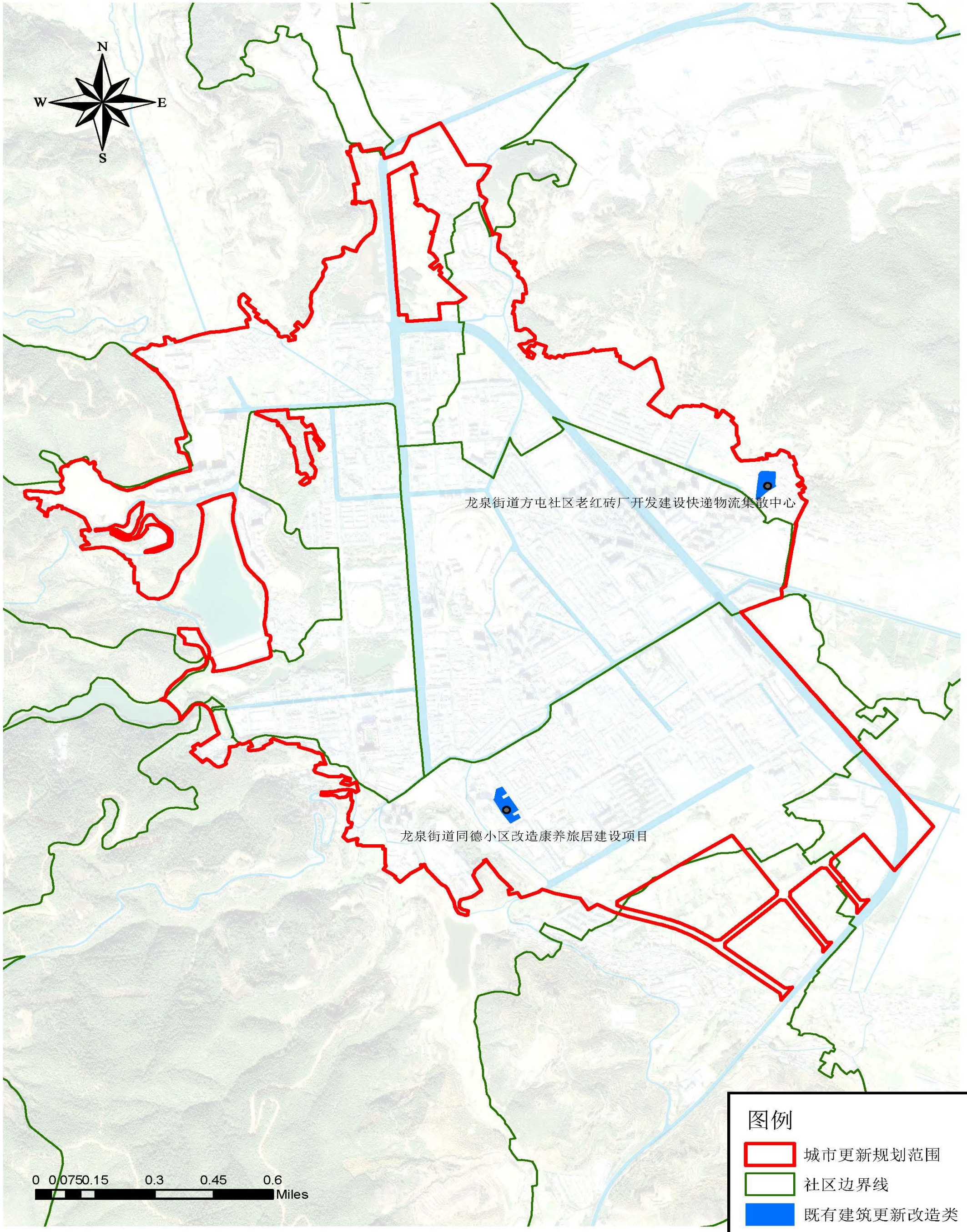

易门县城市更新专项规划（2026-2030年）

易门县城镇老旧小区整治改造类更新任务规划图

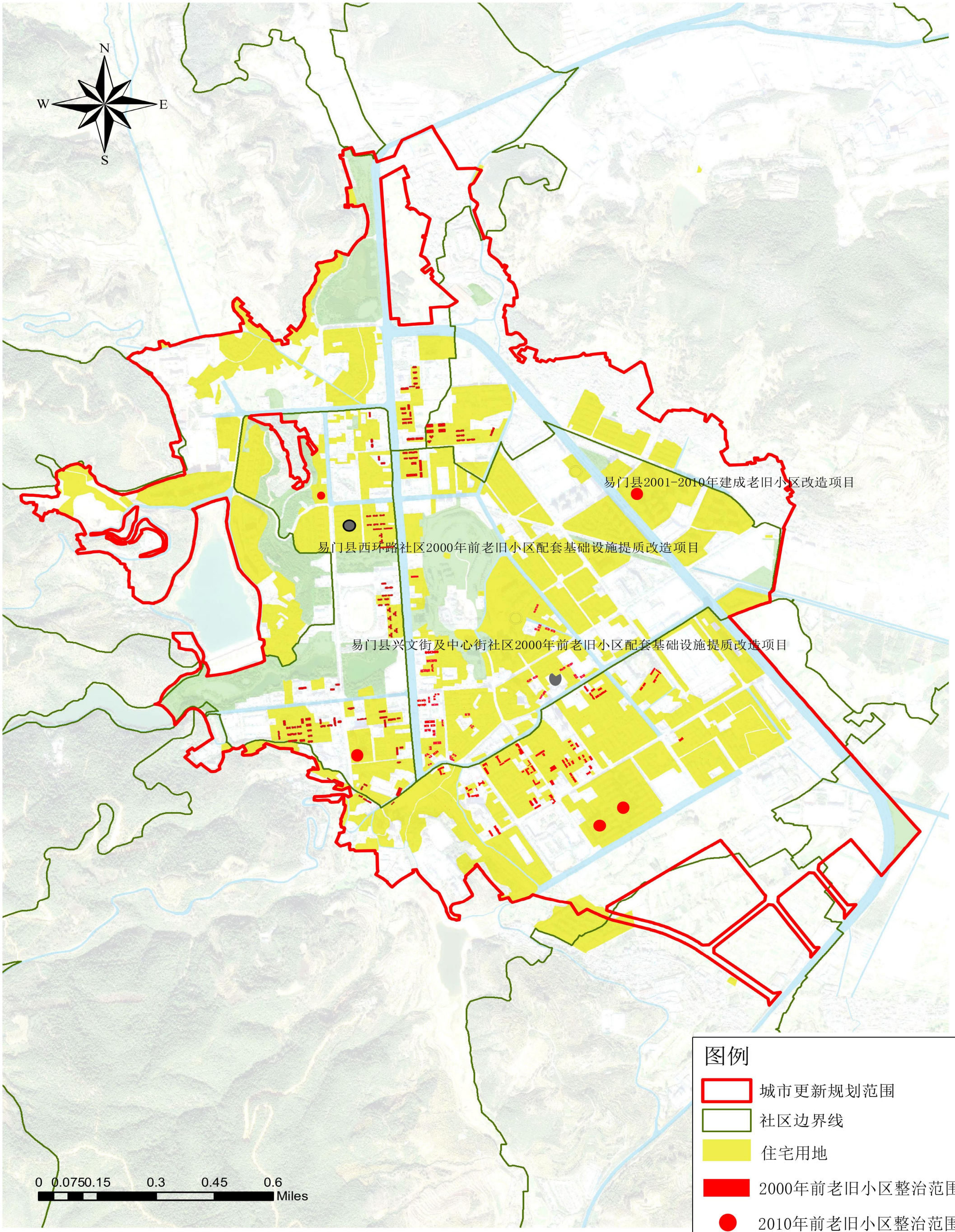

易门县城市更新专项规划（2026-2030年）

易门县完整社区建设类更新任务规划图

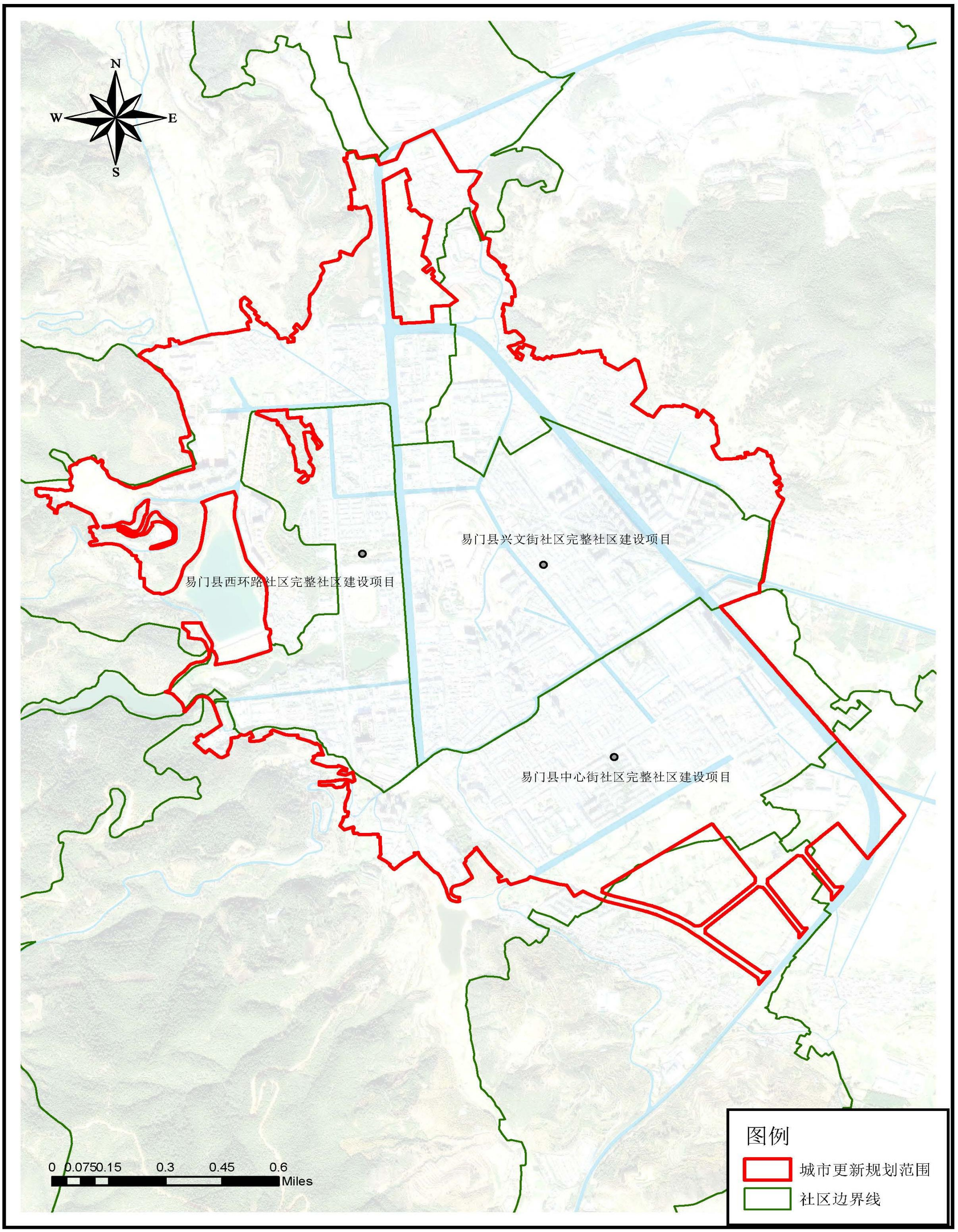

易门县城市更新专项规划（2026-2030年）

易门县老旧街区、老旧厂区、城中村改造类更新任务规划图

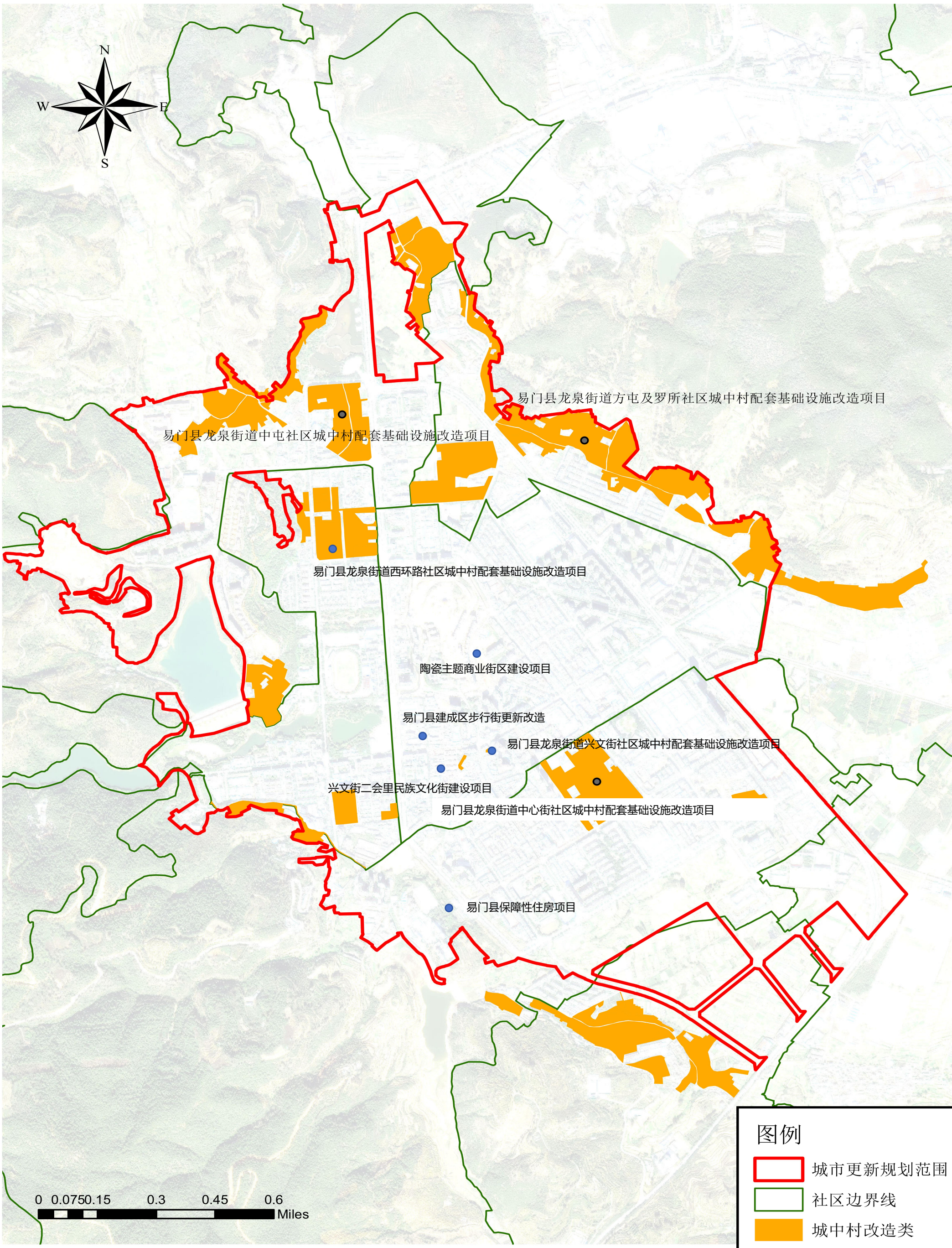

易门县城市更新专项规划（2026-2030年）

易门县城市功能完善类更新任务规划图

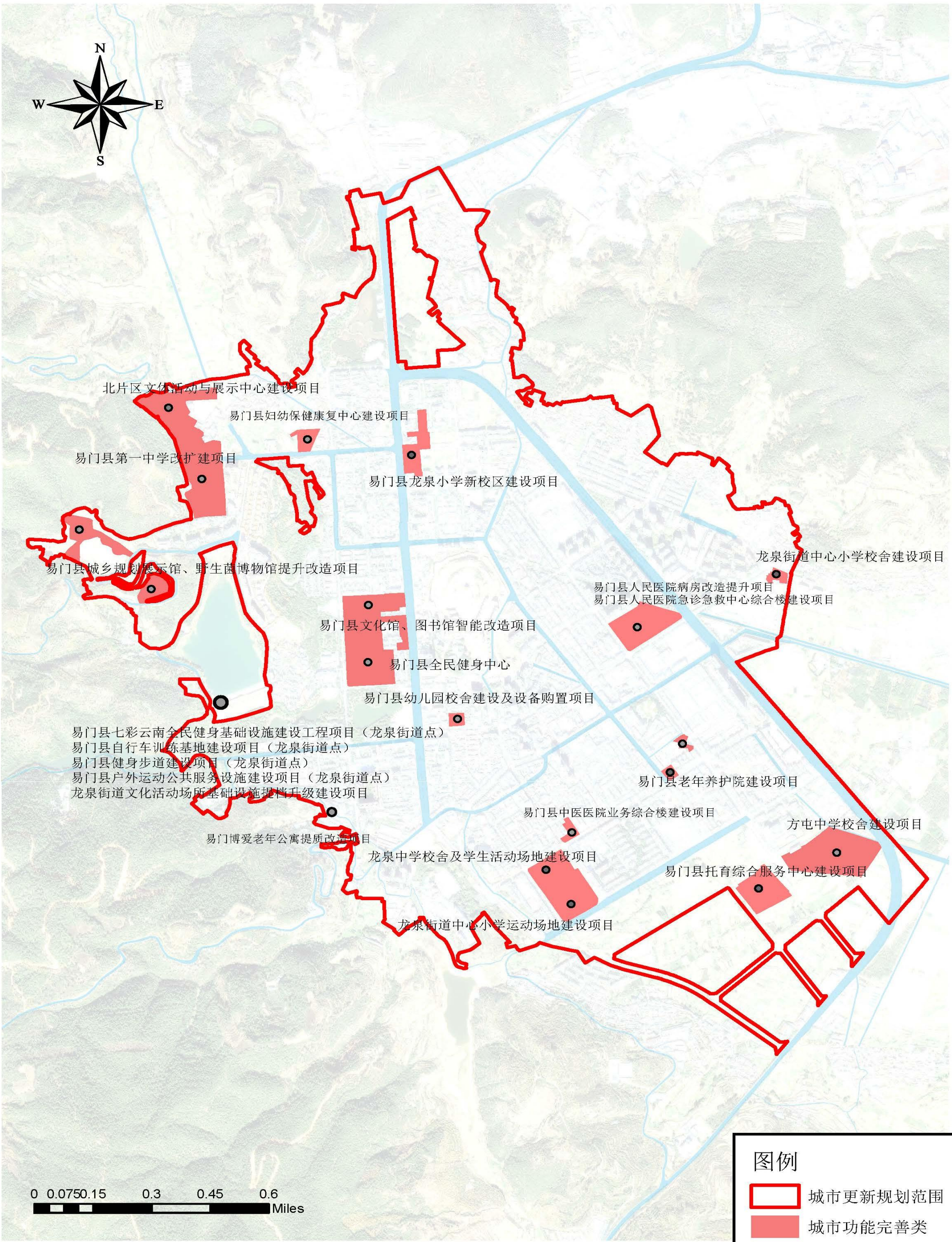

易门县城市更新专项规划（2026-2030年）

易门县城市基础设施建设改造类更新任务规划图

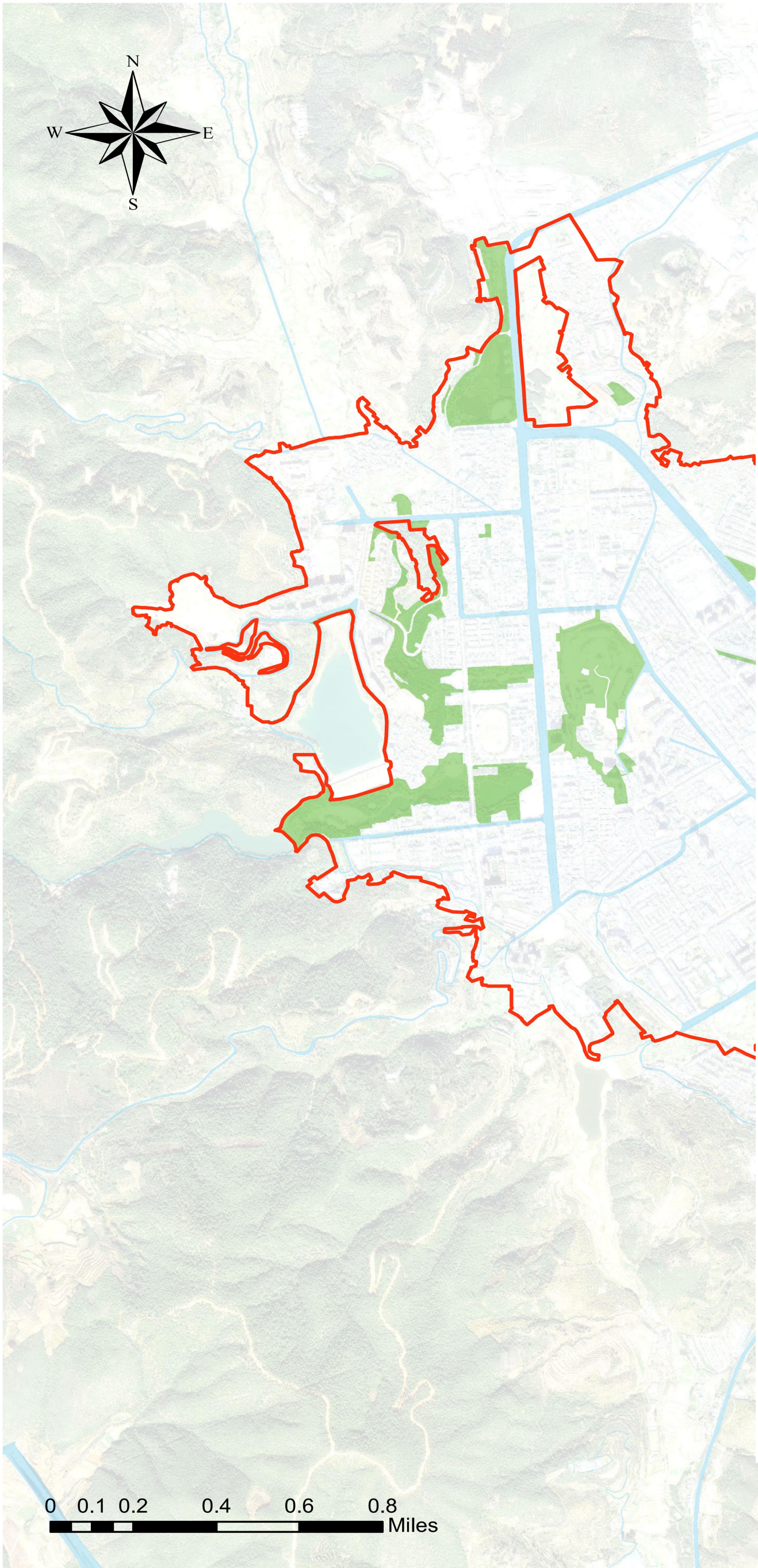

（一）排水设施	
1	易门县2023年城区排水防涝设施建设项目
2	易门县南片区排水防涝建设工程
3	易门县中屯片区排水防涝设施建设项目
4	易门县北片区排水防涝建设工程
（二）供水设施	
1	玉溪市易门县县城供水管网漏损治理项目
2	易门县城北片区老旧供水管网漏损治理项目
3	易门县自来水厂设备更新项目
4	易门县六街片区供水能力提升服务项目
5	易门县南片区公共供水管建设项目
（三）燃气设施	
1	易门县燃气配套设施建设项目
2	易门县入城东片区燃气管网老化更新改造项目
3	易门县浦贝片区燃气管道及浑水塘加气（油、电）站项目
4	易门县南片区燃气管网及配套设施建设项目
（四）污水设施	
1	易门县城区污水收集管网建设项目
2	易门县污水处理厂改扩建项目
3	易门县浑水塘片区污水管网及设施新建项目
4	易门县大椿树片区老旧污水管网及设施更新改造项目
5	易门县绿汁片区污水管网及设施新建项目
6	易门县六街片区污水管网及设施建设项目
7	易门县污水处理厂设备更新项目
8	易门县再生水回用改造项目
（五）垃圾环卫设施	
1	易门县小型生活垃圾焚烧处理厂建设项目
2	易门县生活垃圾处理厂封场工程
3	易门县城镇垃圾中转站建设项目
4	易门县建筑垃圾处置场提质改造项目
5	易门县固体废物综合利用建设项目
6	易门县建成区公厕改造项目
（六）道路交通设施	
1	北山小区市政道路建设项目
2	方屯小学至大板桥路段改扩建项目
3	新城路延长线
4	孙家屯住宅区道路
5	中心街社区玉樊屯市政道路建设工程
6	易门县六街片区基础服务设施提档升级改造
7	西环路延长线至易峨高连接线
8	朝阳路延长线建设项目
9	新建街延长线
10	东环路延长线
11	南二环路
12	南三环路
13	东和路南延长线
14	环湖东路延长线建设项目
15	易兴路延长线至罗所加油站
16	西环路延长线（云铜技校连接线）
17	栗园村至九田酒厂道路硬化项目
18	易门县城老旧市政道路更新改造项目（一）
19	易门县城老旧市政道路更新改造项目（二）
20	易门县建成区步行街更新改造
21	易门县建成区路灯设备更新改造项目
22	易门县智慧停车场及充电桩基础设施建设项目
（七）应急救援	
1	救灾物资建设
2	救灾物资储备库点建设
3	救援装备建设
4	易门县应急避难场所规范化建设项目
5	应急综合救援及国防动员共建项目
6	易门县北部片区小型消防站建设项目
（八）智慧高效	
1	易门县地下管网物联智能感知设施设备建设项目
2	“数智易门”新型基础设施建设项目
3	易门智能监控与应急管理基础设施建设项目

图例

易门城区范围

易门县城市更新专项规划（2026-2030年）

易门县城市生态系统修复类更新任务规划图

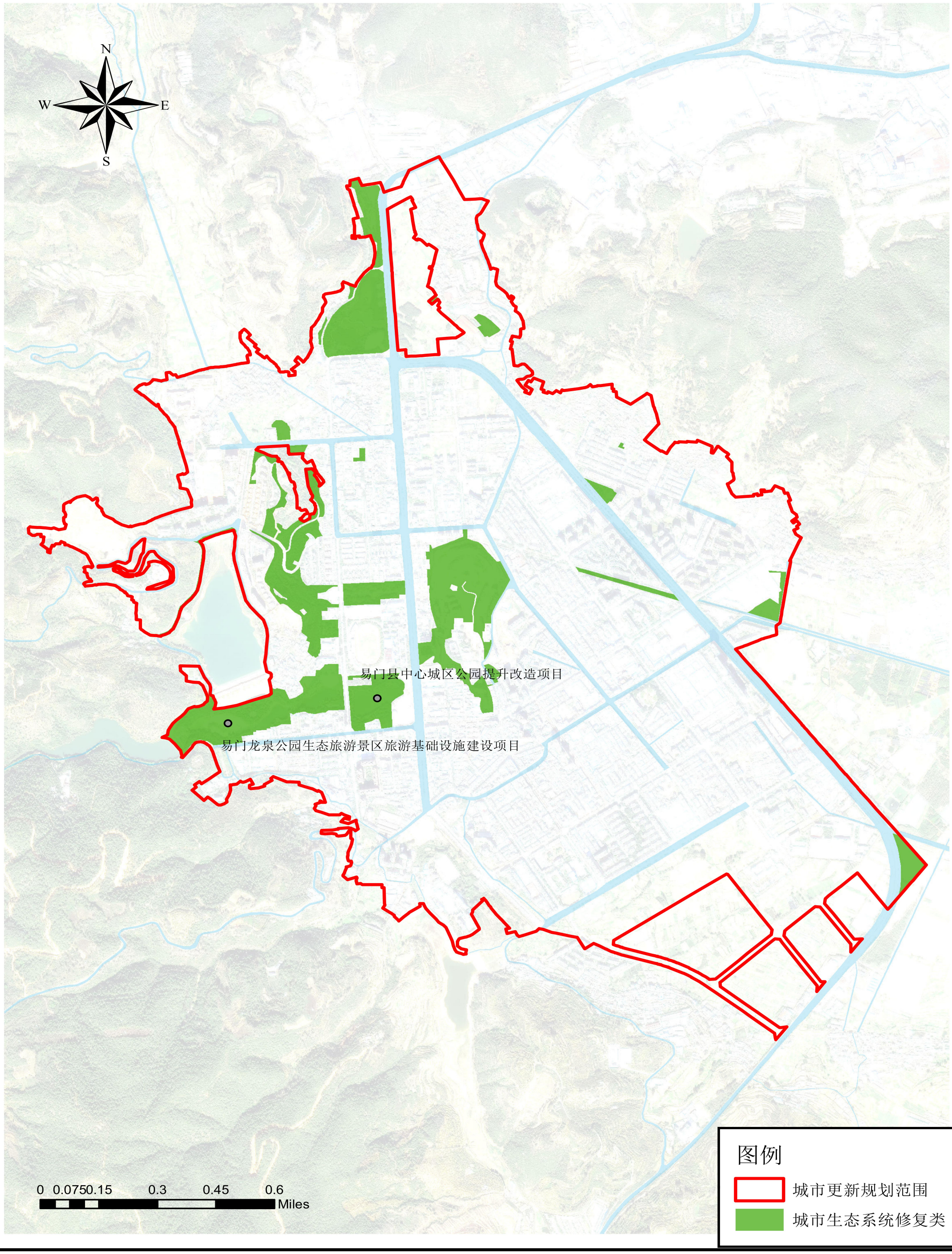

易门县城市更新专项规划（2026-2030年）

易门县历史文化保护传承类更新任务规划图

